

AYUNTAMIENTO DE BENIDORM



A la entrada del Parque de L'Aigüera se encuentra este edificio, que rompe con la verticalidad de una ciudad de rascacielos. El "rascacielos", como se le conoce, despierta el interés entre arquitectos y público en general debido a su innovadora disposición horizontal. Se trata de un edificio puente que hace de puerta a la zona verde de L'Aigüera: la construcción queda en voladizo y los viandantes pueden pasar por debajo de ella, hacia el parque. La gran cristalera del edificio fue cubierta con lamas tupidas donde están inscritos los nombres y apellidos de los más de 60.000 censados en el año que finalizó su construcción.



SÈQUIA MARE Y PARQUE DE LA SÈQUIA MARE

En el punto más próximo a la Avenida de la Comunidad Valenciana se localizan los últimos vestigios del Rec Major de l'Alfàs o Sèquia Mare, sistema de regadío histórico y patrimonio hidráulico y arqueológico que discurre por suelo municipal. La fecha de inicio de las obras fue en el año 1659. Esta acequia llevaba agua desde el barranco de Polop hasta Benidorm, posibilitando así el desarrollo de las poblaciones que recorría. Su longitud era de 18 km y 780 m. En 1960 se dejó de utilizar, al crearse la primera red de suministro de agua potable. El parque se creó con el fin de recuperar y rehabilitar esta acequia, integrándola en un espacio verde y natural, y que cuenta con viales para bicicleta, running y paseo, además de un skate park, circuito de crossfit, rocódromo, juegos infantiles, petanca etc., siempre tratando de respetar la configuración y el arbolado preexistente, sobre todo los ejemplares de mayor valor medioambiental.



MIRADOR DE LA CRUZ

Mirador situado al final de la Playa de Levante y dentro del Parque Natural de la Serra Gelada, a 237 m. sobre el nivel del mar. Presidido por la famosa Cruz de Benidorm, posee una de las mejores vistas panorámicas de la ciudad. Accesible a pie o en vehículo.



PUNTA DEL CAVALL Y TORRE MORALES



Otros vestigios del pasado y declarados Bien de Interés Cultural (BIC) son la Torre Punta del Cavall o de Les Caletes y la Torre Morales, torreones de vigilancia del siglo XVI desde donde los centinelas oteaban el horizonte para evitar las numerosas incursiones piratas. La primera se encuentra en Sierra Helada y la segunda se sitúa junto a la N-332 en la zona de La Cala.

+34 965 851 311

+34 672 110 188

@visitbenidorm

turismo@benidorm.org

Para +info : www.visitbenidorm.es




Lugares de interés cultural



BENIDORM ANTIGUO


Del Benidorm de finales del XIX sólo se conserva su trazado, pero merece la pena deambular por sus estrechas calles. El Paseo de la Carretera delimita el casco antiguo. Una ruta para descubrir Benidorm se puede iniciar en la Plaza del Torrejón, junto al antiguo ayuntamiento en la playa de Levante, (hoy Servicios de Turismo) para ascender por el Carreró dels Gats, de cantos rodados con dibujos, hasta la Iglesia de San Jaime (1740) donde se venera a la Virgen del Sufragio. La Plaza de San Jaime tiene un mirador sobre la playa de Levante y a la derecha, por un arco, da paso a las plazas de Castellar y del Castell, con el Mirador del Castillo, que conforma una de las imágenes más típicas de la ciudad y del Mediterráneo. Unos cañones recuerdan la Guerra de la Independencia contra el ejército de Napoleón. En 1812, con Benidorm en poder del Ejército francés, el comandante Eugenio Bufret tramitó para Benidorm el título de 'Ciudad del Emperador'. En noviembre, la flota británica bombardeó el Castillo, alejando a los franceses de la villa. Un estrecho paso comunica con la Plaza de la Senyoría, donde Benidorm rinde tributo a todos los hijos de Benidorm que perecieron en el mar. con una escultura de Juan de Ávalos. Al final, junto a la bajada al Paseo de Colón queda la calle del Condestable Zaragoza, héroe local de la Guerra de Cuba



YACIMIENTO ARQUEOLÓGICO TOSSAL DE LA CALA

En la colina que cierra la bahía de Benidorm por el oeste existió un fortín o "castellum", construido en torno al año 77 a.C. Se puede ver la zona restaurada subiendo

desde el final de la playa de Poniente y buscando el cruce de la Cala; a partir de aquí se puede seguir la señalización que lleva hasta la zona. De este conjunto arqueológico procede la famosa Venus Báquica, conservada en el Museo Arqueológico Provincial de Alicante.



PASEO MARÍTIMO DE PONIENTE

Obra de los arquitectos Carlos Ferrater y Xavier Martí y merecedor de varios premios importantes, este paseo tiene un trazado lleno de color y que recrea las formas de los acantilados y las olas, con superficies que generan áreas de luz y de sombra y que van construyendo un juego de plataformas y distintos niveles.



PARQUE DE FOIETES

Este parque, finalista del premio "Ciudad y Territorio Albert Serratos", que reconoce proyectos que contribuyen al desarrollo sostenible, fue abierto a mediados de 2017 y ha permitido dar continuidad a la trama urbana de Benidorm, creando espacios más habitables para la ciudadanía y hacerlo logrando la mejor y más respetuosa integración en el entorno. Cuenta con 4 kilómetros de carril-bici y carril "running", cuatro zonas infantiles de juego –en su mayoría adaptadas para pequeños con diversidad funcional-, zonas de esparcimiento para jóvenes y mayores y un tramo de pinada y senderos en el que se han incluido mesas de picnic.



MIRADOR DEL CASTILLO

Mirador asentado sobre la gran roca Punta Canfali que divide las dos playas. Allí se asentaba la fortaleza que servía de defensa ante las incursiones de piratas argelinos y berberiscos, en los siglos del XIV al XVI. En la actualidad solo quedan algunos de los restos de las murallas, que yacen sobre las rocas del Mirador, conocido también como "Balcón del Mediterráneo".




IGLESIA DE SAN JAIME Y SANTA ANA

La iglesia de San Jaime, patrón de la ciudad, se aposenta en la cúspide del casco antiguo, en el cerro denominado Canfali. Construida en el siglo XVIII y coronada con dos cúpulas azules típicamente mediterráneas, su estilo es neoclásico. En su interior se sitúa la capilla de la Virgen del Sufragio, patrona de Benidorm junto con San Jaime. Esta pequeña talla fue encontrada en 1740 en una barca a la deriva en el mar.



CENTRO CULTURAL MARÍTIMO

Exposición de maquetas navales y motivos náuticos. Recordatorio de las grandes empresas marítimas llevadas a cabo por los benidormenses de antaño. Entrada gratuita.




MUSEO BOCA DEL CALVARI

Edificio asentado donde se encontraba el antiguo ayuntamiento de Benidorm en los años 60. Actualmente alberga exposiciones diversas. Entrada gratuita.



L'HORT DE COLÓN

Edificio de la última década del XIX, que nace como vivienda agrícola construida por el capitán de la marina mercante Vicente Zaragoza Ortuño. Recibe el nombre del buque de mayor calado que tuvo la marina española y que capitaneó el propietario de la casa. Entrada gratuita.



PLAZA DE TOROS

Inaugurada en julio de 1962 y remodelada en el año 1978, ha albergado grandes eventos, desde corridas de toros de grandes figuras del toreo hasta conciertos, actos e incluso varias ediciones del Festival de la Canción de Benidorm. En su interior podemos contemplar varios ejemplares de pinos.



PARQUE DE L'AIGÜERA

Otro de los lugares de interés es al Parque de L'Aigüera. Diseñado por el arquitecto Ricardo Bofill, esta zona verde es muestra del estilo neoclásico. Dos anfiteatros sirven para celebrar espectáculos y muestras culturales, sobre todo durante el verano. El parque termina en la Plaza de Toros, y más adelante se ubica un recinto donde se instalan las ferias que acompañan a las diversas fiestas del municipio.